



**КОМИТЕТ ИМУЩЕСТВЕННЫХ ОТНОШЕНИЙ
АДМИНИСТРАЦИИ ПЕРМСКОГО МУНИЦИПАЛЬНОГО ОКРУГА**

РЕШЕНИЕ
о размещении объектов № 2266

Пермский край
Пермский округ

11.09.2023

Комитет имущественных отношений администрации Пермского муниципального округа разрешает Акционерному обществу «Газпром газораспределение Пермь» (ИНН 5902183841, ОГРН 1025900512670, почтовый адрес: 614000, г. Пермь, ул. Петропавловская, 43)

размещение объекта «Газопровод давлением до 1.2 Мпа, для размещения которого не требуется разрешения на строительство»

на землях муниципальной собственности и государственная собственность на которые не разграничена

на срок 1 год

Местоположение: Пермский край, м.о. Пермский, с.п. Сылва, ул. Свердлова, д. 30

Приложение: схема предполагаемых к использованию земель или части земельного участка.

Особые условия использования:

- 1) При установке газопровода учесть параметры ширины проезда улично-дорожной сети, во избежание сужения полосы отвода дороги.
- 2) При условии получения разрешения на производство земляных работ.

Заместитель председателя комитета


(подпись, печать) М.В. Королева



Схема предполагаемых к использованию земель или части земельного участка

Каталог координат, м

Объект: Газопровод давлением до 1,2 Мпа, для размещения которого не требуется разрешения на строительство

Местоположение: расположенных по адресу: Пермский край, м.о. Пермский, с.п. Сылта, ул. Свердлова, д. 30

Площадь земель или части земельного участка, кв.м.: 1911








Категория земель: земли населенных пунктов

Вид разрешенного использования: -

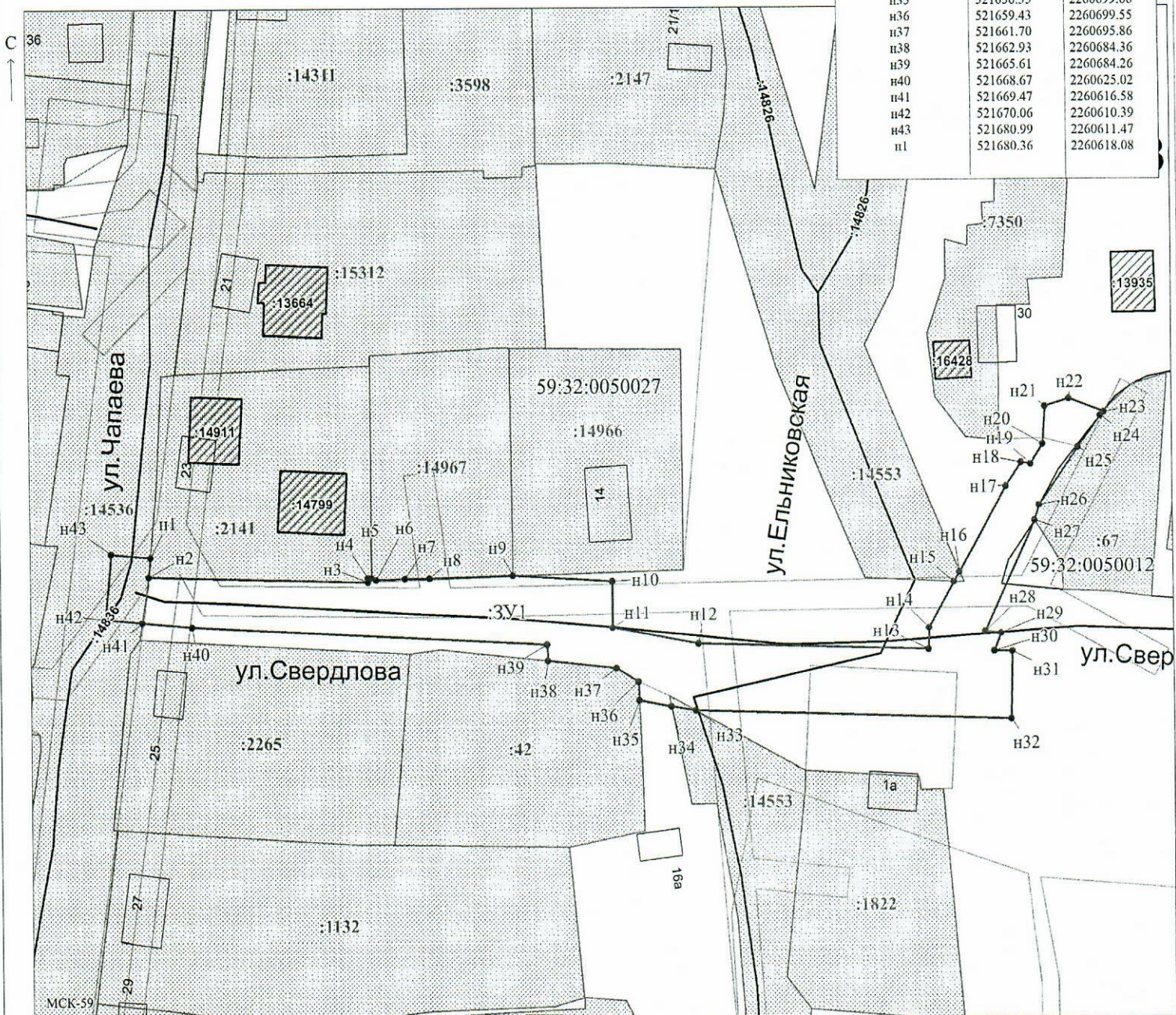
Описание границ смежных землепользователей:

- От точки н1 до точки н5 - земельный участок с кадастровым номером 59:32:0050027:2141
- От точки н5 до точки н9 - земельный участок с кадастровым номером 59:32:0050027:14967
- От точки н9 до точки н15 - земли общего пользования
- От точки н15 до точки н16 - земельный участок с кадастровым номером 59:32:0050027:14553
- От точки н16 до точки н23 - земли общего пользования
- От точки н23 до точки н27 - земельный участок с кадастровым номером 59:32:0050012:67
- От точки н27 до точки н33 - земли общего пользования
- От точки н33 до точки н34 - земельный участок с кадастровым номером 59:32:0050027:14553
- От точки н34 до точки н35 - земли общего пользования
- От точки н35 до точки н38 - земельный участок с кадастровым номером 59:32:0050027:42
- От точки н38 до точки н41 - земли общего пользования
- От точки н41 до точки н1 - земельный участок с кадастровым номером 59:32:0050027:14536


Условные обозначения:

-  - предполагаемый участок земель, на которых планируется размещение объекта
-  - границы и номер земельного участка, сведения о которых внесены в ЕГРН
-  - границы и номер объекта капитального строительства, сведения о которых внесены в ЕГРН
-  - зоны с особыми условиями использования территории, сведения о которых внесены в ЕГРН
-  - обозначение запрашиваемого земельного участка
-  - характерная точка границ земель или части земельного участка
-  - граница кадастрового квартала
- 59:32:0050027 - номер кадастрового квартала

№ точки границы	X	Y
н1	521680.36	2260618.08
н2	521677.05	2260617.76
н3	521676.02	2260654.44
н4	521676.75	2260654.44
н5	521676.73	2260655.10
н6	521676.41	2260655.76
н7	521676.55	2260660.57
н8	521676.66	2260664.70
н9	521677.06	2260678.63
н10	521676.06	2260695.27
н11	521668.37	2260695.26
н12	521665.68	2260709.64
н13	521664.58	2260748.09
н14	521668.13	2260748.19
н15	521675.69	2260752.42
н16	521677.37	2260753.36
н17	521691.53	2260761.29
н18	521695.29	2260763.93
н19	521695.07	2260765.48
н20	521698.23	2260767.55
н21	521704.31	2260768.01
н22	521705.59	2260772.01
н23	521703.40	2260777.88
н24	521702.79	2260777.29
н25	521697.66	2260773.52
н26	521688.44	2260766.93
н27	521685.91	2260766.07
н28	521667.48	2260757.63
н29	521667.17	2260760.26
н30	521664.27	2260759.09
н31	521664.18	2260762.12
н32	521653.19	2260761.80
н33	521654.68	2260709.07
н34	521655.35	2260704.98
н35	521656.35	2260699.66
н36	521659.43	2260699.55
н37	521661.70	2260695.86
н38	521662.93	2260684.36
н39	521665.61	2260684.26
н40	521668.67	2260625.02
н41	521669.47	2260616.58
н42	521670.06	2260610.39
н43	521680.99	2260611.47
н1	521680.36	2260618.08



Масштаб 1:700

Заявитель:  / Егошина И.В.
 МП (подпись, расшифровка подписи)
 (для юридических лиц и индивидуальных предпринимателей)